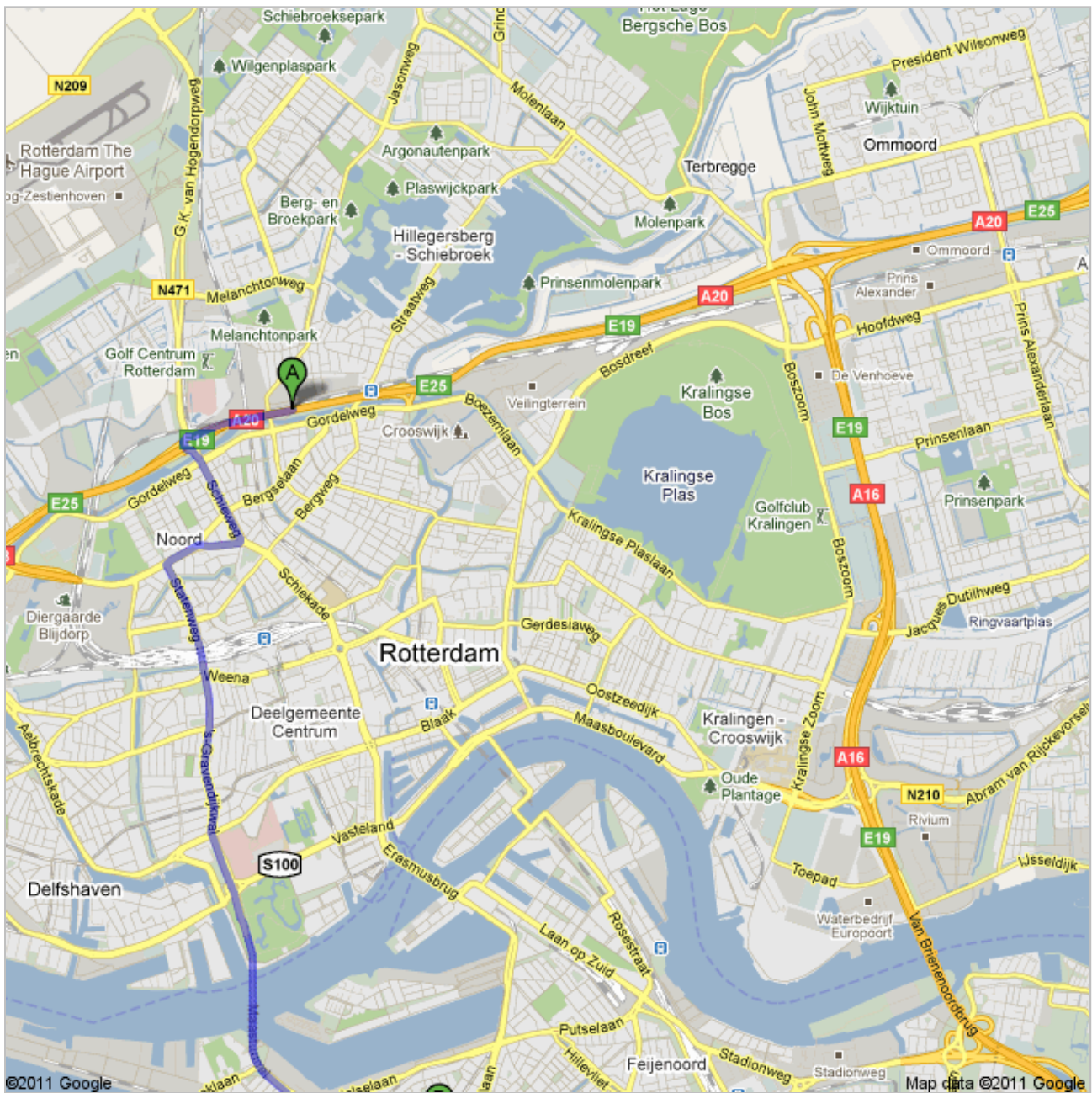












Routebeschrijving naar Mijnsheerenlaan 195, Rotterdam
8,2 km – ca. 14 min.





A20

	1. Vertrek in westelijke richting op de A20	rijd 500 m totaal 500 m
	2. Neem afslag Amsterdam naar E19 richting A13/Den Haag	rijd 300 m totaal 800 m
	3. Neem op de rotonde de 3e afslag naar Gordelbrug/Schieweg Ga verder op de Schieweg Ongeveer 2 min.	rijd 1,0 km totaal 1,7 km
	4. Flauwe bocht naar rechts om op de Schieweg te blijven	rijd 23 m totaal 1,8 km
	5. Sla rechtsaf naar de Stadhoudersweg Ongeveer 1 min.	rijd 550 m totaal 2,3 km
	6. Flauwe bocht naar links om op de Stadhoudersweg te blijven	rijd 52 m totaal 2,4 km
	7. Stadhoudersweg draait iets naar links en wordt Statenweg Ongeveer 2 min.	rijd 700 m totaal 3,1 km
	8. Weg vervolgen naar Statentunnel	rijd 260 m totaal 3,3 km
	9. Weg vervolgen naar Henegouwerlaan	rijd 350 m totaal 3,7 km
	10. Ga rechtdoor op 's-Gravendijkwal Ongeveer 2 min.	rijd 1,3 km totaal 5,0 km
	11. Weg vervolgen naar S103 Ongeveer 2 min.	rijd 1,7 km totaal 6,7 km
	12. Neem de oprit naar de Pleinweg Ongeveer 2 min.	rijd 1,2 km totaal 7,9 km
	13. Sla linksaf naar de Mijnsherenlaan Ongeveer 1 min.	rijd 230 m totaal 8,1 km
	14. Keer om bij Boelstraat U vindt uw bestemming rechts	rijd 71 m totaal 8,2 km



Mijnsherenlaan 195, Rotterdam

Deze aanwijzingen zijn alleen bedoeld om uw reis te plannen. De omstandigheden op de weg kunnen als gevolg van wegwerkzaamheden, verkeersdrukke, het weer of andere situaties afwijken van het resultaat op de kaart. Houd daar bij het plannen van uw reis rekening mee. En niet rechts inhalen of bumperkleven!

Kaartgegevens ©2011 Google

Was de routebeschrijving onjuist? Zoek uw route op maps.google.nl en klik op 'Een probleem melden' in de linkerbenedenhoek.